Les établissements d'hébergement pour personnes âgées (EHPA) en France : exemple d'une géographie de proximité

Définition des EHPA

Ensemble des établissements médico-sociaux ou de santé recevant des personnes âgées :

- **Logements-foyers** : groupes de logements autonomes, assortis d 'équipements ou services collectifs à usage facultatif
- **Maisons de retraite** : lieux d'hébergement collectif assurant une prise en charge globale de la personne (hébergement, soins, repas, divers services)
- **Unités de soins de longue durée** : structures les plus médicalisées, destinées à l'accueil de personnes les plus dépendantes.

Les **EHPA** sont **publics** (établissement public, géré par l'Etat ou les collectivités locales), **privés à but non lucratif** (association, fondation…) ou **privés à but lucratif** (société anonyme, société civile, société à responsabilité limitée).

Ces **EHPA** peuvent avoir ou non signé une convention tripartite, avec l 'Assurance Maladie et le Conseil Général, et donc avoir acquis le statut d **'EHPAD** (Etablissement d'Hébergement pour Personnes Âgées Dépendantes).

Quelques chiffres : les EHPA en 2007

- 1 personne sur 8 de 75 ans ou plus est hébergée
- 10 000 établissements
- 683 000 places

Des équipements présents sur tout le territoire

Localisation des EHPA en France et densité de population

La répartition spatiale des EHPA une **mesure de l'équité territoriale.**

On observe un maillage fin et régulier du territoire : **87** % des cantons, **94** % des bassins de vie équipés

- en lien avec les densités de population
- concentration dans les grandes vallées et littoraux

Une localisation révélatrice des constructions territoriales françaises



Taux d'équipement en EHPA



Taux d'équipement en médecins



Des équipements incontournables des bassins de vie

Des taux d'équipement variables

- qui montrent des géographies différentes :
  - médecins : présents dans la moitié Sud et sur les littoraux (Normandie comme Bretagne ou Aquitaine)
  - EHPA : partage plus nuancé

Mais des EHPA spatialement bien répartis

- mieux que les supérettes ou bureaux de poste, urgences, court, moyen ou long séjour
- moins bien que les médecins ou les pharmacies ou boulangeries

Définition des bassins de vie en 2010

Plus petit territoire sur lequel les habitants ont un accès aux principaux services et à l 'emploi. Ce maillage correspond à une **réalité vécue.**

- **1916** en France métropolitaine.
- Zonage défini depuis 2003 par l'INSEE pour mieux caractériser les pôles qui animent l'espace rural.

Inégalité de répartition au bassin de vie

Equipement	Gini	Equipement	Gini
Pharmacie	18%	Poste	38%
Médecin	20%	Supérette	46%
Coiffure	22%	Court-Séjour	46%
Boulangerie	26%	Moyen-Séjour	51%
EHPA	33%	Urgences	55%
Infirmier	36%	Long-Séjour	67%

Données Base Permanente des Equipements 2009

L'indice de Gini mesure l'ampleur des inégalités. Il varie entre 0 et 100 %,
- 0 % = égalité parfaite (équipements proportionnels aux personnes)
- 100 % = inégalité totale (équipements concentrés sur un territoire)

Une répartition d'équipements de proximité

Etablissements privés à but lucratif



Quelques chiffres en 2007

- **16** % des places
- **28,5**% des bassins de vie équipés
- **1 815** établissements

- **6** % des places dans des EHPA totalement habilités à recevoir des bénéficiaires de l'aide sociale (vs 70% pour l'ensemble des EHPA).

La géographie des EHPA, des logiques différentes

Logements-foyers

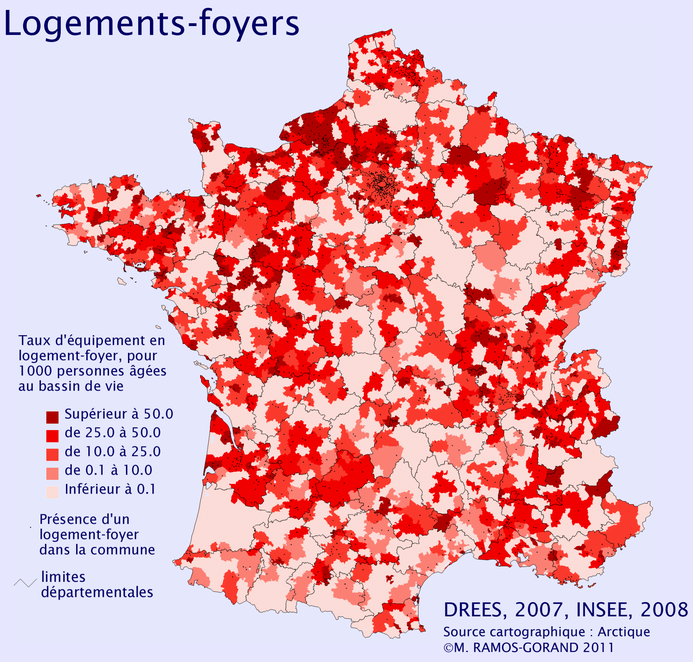

Quelques chiffres en 2007

- **17** % des places
- **40,1**% des bassins de vie équipés
- **2 330** établissements

Etablissements privés à but lucratif : grandes villes, littoraux

- Localisation : grandes agglomérations (en particulier la région parisienne) et sur les littoraux : côte d'Azur, Gironde et Charente-Maritime etc.
- Posent la question de l'accessibilité de tous à l'offre lorsqu'il y a déficit d'autres types d'établissements.

Logements-foyers, témoins de l'histoire

Une géographie complexe opposant territoires de concentration et territoires moins équipés. Relation importante, dans certaines régions, entre leur localisation et la pauvreté historique, l'habitat dispersé, l'implantation religieuse.

La géographie des EHPA résulte de l'association de facteurs historiques, politiques, sociaux, culturels : c'est un observatoire de notre société d'hier à aujourd'hui.

Mélina RAMOS-GORAND,
Sous la direction de J.M. AMAT-ROZE (PU UPEC)
Novembre 2011

melina.ramos-gorand@externes.sante.gouv.fr

UNIVERSITÉ PARIS-EST CRÉTEIL VAL DE MARNE UPEC

Lab'URBA Université Paris-Est